



**FUNDAÇÃO DEPARTAMENTO DE ESTRADAS DE RODAGEM DO ESTADO DO RIO  
DE JANEIRO**

**DIRETORIA DE OPERAÇÃO, MONITORAMENTO E CONTROLE DE TRÂNSITO**

**ESTUDOS TÉCNICOS REFERENTES À IMPLANTAÇÃO, REMANEJAMENTO OU  
REALOCAÇÃO DE ELEMENTOS DE PONTOS DE FISCALIZAÇÃO ELETRÔNICA**

**RJ-081  
km 4  
NOVEMBRO/2019**

**INDICE**

· APRESENTAÇÃO .....	1
· OBJETIVO .....	3
· MAPA DE LOCALIZAÇÃO .....	4

**Item A Anexo I**

· 1- IDENTIFICAÇÃO DO ÓRGÃO DE TRÂNSITO .....	6
· 2- LOCALIZAÇÃO DA INSTALAÇÃO .....	6
· 3- EQUIPAMENTO .....	6
· 4- CARACTERÍSTICAS DO LOCAL/TRECHO DA VIA .....	6
· 5- VELOCIDADE .....	7
· 6- NÚMERO (N.) DE ACIDENTES NO LOCAL .....	9
· 7- POTENCIAL DE RISCO NO LOCAL .....	10
· 8 - PROJETO OU CROQUI DO LOCAL .....	12
· 9- RESPONSÁVEL PELA ELABORAÇÃO DE ESTUDO TÉCNICO .....	16
· 10- RESPONSÁVEL TÉCNICO DO ÓRGÃO DE TRÂNSITO PERANTE O CREA .....	16
· MATERIAL JORNALÍSTICO / FATORES DE RISCO DE ACIDENTES .....	17
· CONCLUSÃO .....	20



## APRESENTAÇÃO

Há muito que o desenvolvimento socioeconômico de nosso Estado vem gerando benefícios e fomentando condições que nos permitem manter a importante posição de segunda economia brasileira. A introdução dos veículos de linha econômica, e os constantes incentivos fiscais do Governo Federal, permitiram que muitos cidadãos brasileiros adquirissem seus veículos.

No que tange o nosso foco que são as rodovias e vias expressas estaduais, os números apontam um crescimento muito expressivo, necessitando que nossas autoridades de trânsito intervenham de forma a manter a ordem e a segurança viária.


Cabem as autoridades de trânsito ordenar o crescimento deste tráfego, aplicando a legislação pertinente e estabelecendo uma convivência de respeito e harmonia entre os motoristas com seus veículos e os pedestres.

O Departamento de Estradas de Rodagem do Estado do Rio de Janeiro - DER/ RJ, vem ao longo dos anos capacitando suas Diretorias setoriais a exercerem com plenitude suas atribuições e afazeres, correspondendo às exigências legais para por em prática as tecnologias disponíveis para fiscalização da velocidade em nossas rodovias.

São inúmeros os malefícios sociais e econômicos advindos com a falta de fiscalização em nossas rodovias. Muitos passos vêm sendo dados para melhor tratar a redução do número de acidentes nas rodovias estaduais, monitorando a velocidade e obrigando os motoristas a reduzirem a velocidade nos trechos identificados como pontos críticos.

Pontos críticos ou segmentos críticos em trechos rodoviários, são trechos ou locais que apresentam taxas de acidentes ou elevado número de eventos de conflito. São fatores decisivos para: a ocorrência de acidentes; o volume de veículos, associado à aproximação de interseções; trechos em curva; trechos com visibilidade precária; travessia de pedestres; pontos de ônibus; escolas; áreas agrícolas e áreas de lazer.

Para a definição de segmentos críticos, existem métodos internacionais, como: BAST de Benner de 1978, VSP de 1998, GDV/ISK de 1994, Transportation and Traffic Engineering Handbook de 1976, Traffic Engineering Handbook de 1992, e métodos nacionais, como: Manual de Identificação, Análise e Tratamento de Pontos Negros – DENATRAN 1982, Modelo para Identificação dos segmentos Críticos de uma rede de rodovias DNER 1986, Nota Técnica NR 210 CET, Guia de redução de Acidentes com base em Medidas de Engenharia de Baixo Custo DNER 1998, Análise e tratamento de trechos Rodoviários Críticos em Ambientes de Grandes Centros Urbanos – Menezes 2001, Procedimentos para Tratamento de Locais Críticos de Acidentes de Trânsito CEFTRV 2002, entre outros métodos e Manuais existentes.



O DER/RJ vêm recebendo uma série de pedidos e ofícios de autoridades locais para que seja feita a fiscalização eletrônica de velocidade para conter uma sucessiva incidência de acidentes que vem causando muito transtorno àquela rodovia a seus usuários.

Este corpo técnico da Diretoria de Operação, Monitoramento e Controle de Trânsito do DER/RJ, recebeu a incumbência de desenvolver, com base nos seus estudos do monitoramento do tráfego circulante nas rodovias estaduais, estudos que demonstrem a necessidade de que seja instalado na rodovia RJ-081, um outro equipamento controlador de velocidade.

Face ao exposto e, atendendo ao que preconiza a Resolução n. 396 de 13 de Dezembro de 2011 do Conselho Nacional de Trânsito - CONTRAN, que considera a importância da fiscalização de velocidade como instrumento para a redução de acidentes e de sua gravidade vem esta Diretoria, apresentar seu estudo e conclusão para comprovar a necessidade de controlar para reduzir a velocidade no trecho em estudo.

O presente trabalho foi 'a priori' concebido e executado nos moldes básicos do item A do Anexo I da Resolução n. 396, com efetivo trabalho de campo, utilizando aparelhos eletrônicos de medição e um corpo técnico treinado para proceder a observações perceptíveis pelo olho clínico de um conhecedor. Foram demandadas pesquisas para levantamento de material ilustrativo e jornalístico, tudo objetivando reunir evidências para a instalação de um equipamento fiscalizador.

O período de coleta de amostras de dados do tráfego circulante, utilizando aparelhos contadores e classificadores de veículos daquele trecho, foi de quinze (15) dias corridos. Estes foram perfeitamente capazes para identificar uma série de veículos que apresentaram excesso de velocidade. As observações feitas 'in loco' pelos técnicos, também vão sugerir adotar sinalização especial e compatível com o tráfego local.

Extremamente diverso, o comportamento do tráfego não se limita aos motoristas com seus veículos, mas também envolve os pedestres, e por isso necessita de medidas rápidas e eficazes. A fiscalização vem demonstrando ser um instrumento eficiente na preservação do bem maior que é a vida humana.





**OBJETIVO**

O presente trabalho tem o objetivo de atender o Contrato nº. 085/2014, Processo Administrativo nº. E-17/003.001017/2014, que tem como objeto a execução dos "Serviços Contínuos de Elaboração de Estudos Técnicos referentes à Implantação, Remanejamento ou Realocação de Elementos de Pontos de Fiscalização Eletrônica", firmado com a Diretoria de Operação, Monitoramento e Controle de Trânsito, do DER-RJ.

A fundamentação legal deste trabalho é atender o que determina o CONTRAN - Conselho Nacional de Trânsito, em sua Resolução n. 396 de 13 de Dezembro de 2011, Artigo 4o. que dá a Autoridade de Trânsito com circunscrição sob a via, determinar a localização, a sinalização, a instalação e a operação dos medidores de velocidade do tipo fixo.


Trata-se do trecho da rodovia RJ-081, que liga o município de Rio de Janeiro ao município de Nova Iguaçu, no km 4 no município de Mesquita.

Coordenadas GPS do Km 4:

Latitude: 22°47'13.29"S

Longitude: 43°24'51.15"O

Foram então instalados aparelhos contadores e classificadores de veículos com objetivo de efetuar o levantamento volumétrico de todos os veículos automotores, identificando sua velocidade.

Three blue ink signatures are present, likely representing the approval of the work. The first signature on the left is a circular scribble. The middle signature is a stylized, cursive 'A'. The signature on the right is a circular mark followed by several vertical lines.

MAPA DE LOCALIZAÇÃO



Ponto A

Km 4,3

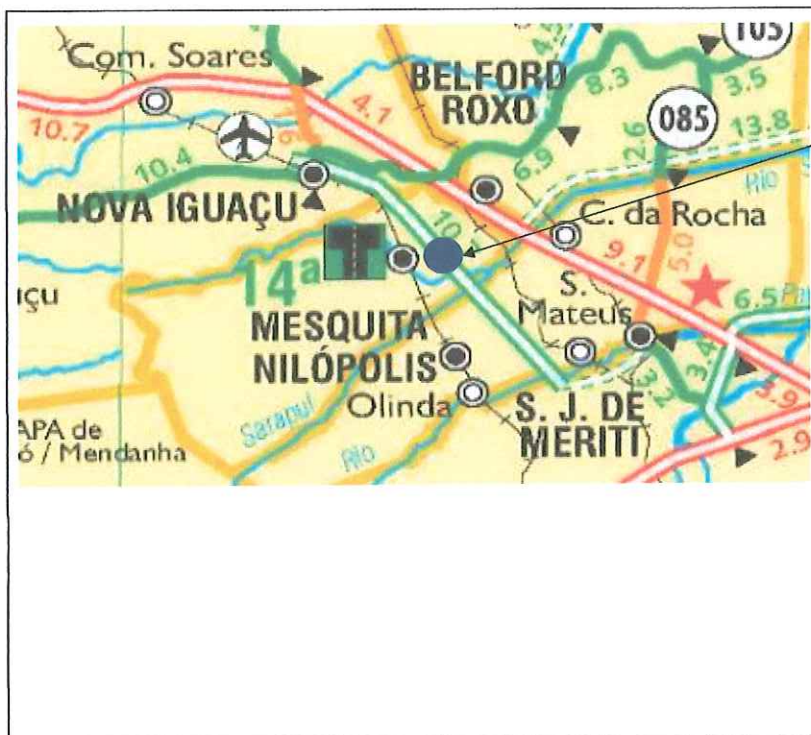
Ponto B



*Handwritten signature*

*Handwritten signature*

## MAPA DE LOCALIZAÇÃO



Localização do(s) equipamento(s) de fiscalização eletrônica no km 4 da Rodovia RJ-081

<b>Sentido Nova Iguaçu</b>		
Coordenadas	Latitude	22°47'13.29"S
	Longitude	43°24'51.15"O


**Item A do Anexo I da Resolução n. 396:****A - ESTUDO TÉCNICO: INSTALAÇÃO DE INSTRUMENTOS OU EQUIPAMENTOS  
MEDIDORES DE VELOCIDADE DO TIPO FIXO****1-IDENTIFICAÇÃO DO ÓRGÃO DE TRÂNSITO**

- Razão Social: **FUNDAÇÃO DER-RJ**
- Estado/Município: **Rio de Janeiro / RJ**

**2 - LOCALIZAÇÃO DA INSTALAÇÃO**

- Local: RJ-081- km 4 - Mesquita
- Pista principal
- Sentido do fluxo fiscalizado: Nova Iguaçu
- Faixa (s) de trânsito (circulação) fiscalizada (s) (numeração da esquerda para direita):  
**Faixa(s) 1 - 2 - Sentido: Nova Iguaçu**

**3- EQUIPAMENTO**

- Tipo:
  - ☒ aparelho controlador eletrônico de velocidade
  - ☐ aparelho redutor eletrônico de velocidade

Data de início de operação no local: \_\_\_\_/\_\_\_\_/\_\_\_\_

**4-CARACTERÍSTICAS DO LOCAL/TRECHO DA VIA**

- Classificação viária (art. 60 do CTB): **Rodovia**
- N. de pista(s): Uma Pista(s)
- N. de faixa(s) de trânsito (circulação) no sentido fiscalizado: Duas Faixa(s)
- Geometria:

☐ Aclive      ☐ Declive      ☒ Plano      ☐ Curva

- Trecho Urbano: ☒ Sim      ☐ Não

- Fluxo Veicular na pista fiscalizada (VMD): 14.659 ( Sentido Nova Iguaçu )

- Trânsito de pedestre: ☒ Sim      ☒ Ao longo da via      ☐ Transversal a via  
☐ Não

- Trânsito de ciclista: ☒ Sim      ☒ Ao longo da via      ☐ Transversal a via  
☐ Não



## 5 - VELOCIDADE

- 5.1- Em trecho da via com velocidade inferior a regulamentada no trecho anterior:
- 5.1.1-Velocidade no trecho anterior ao local fiscalizado (km/h):

**Velocidade regulamentada: 90 km/h**

**Velocidade praticada (85 percentil): 75 km/h ( Sentido Nova Iguaçu )**

- 5.1.2- Velocidade no local fiscalizado (km/h):
- **90 km/h**
- 5.2- Em trecho da via com velocidade igual à regulamentada no trecho anterior:
- **90 km/h**



### Cálculo do 85 Percentil - Sentido Nova Iguaçu

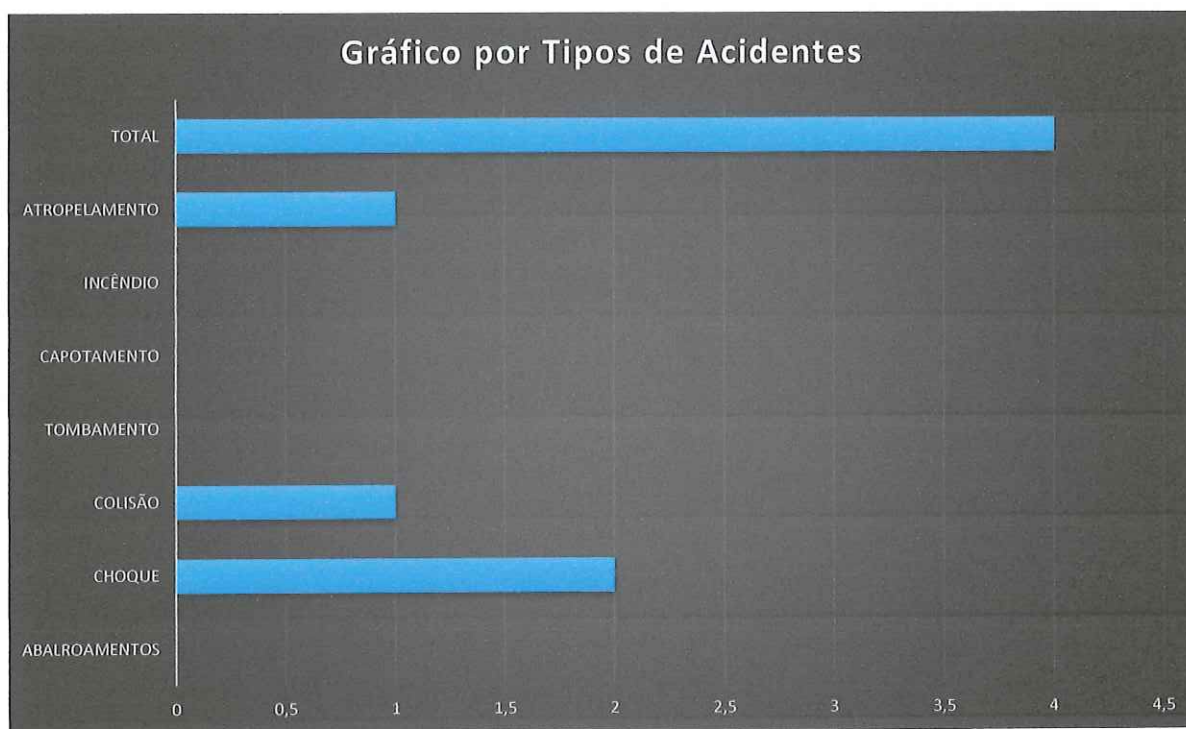
Intervalo de Classe (km/h)	Ponto Médio de Classe (km/h)	Frequência Acumulada (%)
01-19	10	3,40%
20-29	25	7,65%
30-39	35	13,77%
40-49	45	21,08%
50-59	55	36,89%
60-69	65	51,51%
70-79	75	70,83%
80-89	85	87,25%
90-99	95	90,37%
100-109	105	93,16%
110-119	115	95,65%
120-129	125	97,72%
130-139	135	99,13%
>140	145	99,82%
TOTAL		100,00%



**6- N. DE ACIDENTES NO LOCAL** (para esta definição, considerar-se-á um trecho máximo de quinhentos metros antes e quinhentos metros depois do local).

Até 12 meses antes do início da fiscalização (interstício de 06 meses):

TIPOS DE ACIDENTES							
ABALROAMENTOS	CHOQUE	COLISÃO	TOMBAMENTO	CAPOTAMENTO	INCÊNDIO	ATROPELAMENTO	TOTAL
0	2	1	0	0	0	1	4



*[Handwritten signatures]*

## 7- POTENCIAL DE RISCO NO LOCAL:

Descrição dos fatores de risco – km 4

A localidade de Mesquita, no km 4 da Rodovia RJ-081, apresenta fatores de risco, tais como:

Travessia de pedestres.

Trânsito de ciclistas.

Área residencial.

Entrada e saída de veículos.






**Histórico descritivo das medidas de engenharia adotadas antes da instalação do equipamento:**

**Existe sinalização vertical e horizontal no trecho de acordo com as normas do CONTRAN.**

Outras informações julgadas necessárias:

Existe sinalização vertical e horizontal no trecho de acordo com as normas do CONTRAN.

Existência de passarela de pedestres.

Three blue ink signatures or stamps are present. The leftmost one is a circular stamp with some illegible text inside. The middle one is a cursive signature. The rightmost one is a stylized signature or stamp with vertical lines.



## PROJETO DE SINALIZAÇÃO

O projeto no trecho estudado, da rodovia RJ-081 no km 4 consiste na inclusão de placa(s) para sinalizar e alertar os condutores de veículos quanto aos riscos do local e a necessidade de controle da velocidade.

### No sentido Rio de Janeiro / Nova Iguaçu acrescentar nessa ordem:


-(1) Uma placa(s) de "90 km/h - Fiscalização Eletrônica de Velocidade" no canteiro lateral a 250 metros do Equipamento tipo Radar Fixo.

-(1) Uma placa(s) R19 de 90 km/h "VELOCIDADE MÁXIMA PERMITIDA" no canteiro central a 150 metros do Equipamento tipo Radar Fixo.

-(2) Duas pinturas de fiscalização eletrônica de velocidade no asfalto a 50 metros do Equipamento tipo Radar Fixo.

### No sentido Nova Iguaçu / Rio de Janeiro acrescentar nessa ordem:

Não há placas para esse sentido.

Two handwritten signatures in blue ink. The one on the left is a circular scribble. The one on the right is a more complex, stylized signature with a large loop and a vertical line extending upwards.

**PLACAS DE SINALIZAÇÃO: EDUCATIVAS, DE ADVERTÊNCIA, DE INDICAÇÃO, E DE REGULAMENTAÇÃO UTILIZADAS NO TRECHO:**

 <p>EFE - EQUIPAMENTO DE FISCALIZAÇÃO ELETRÔNICA DE VELOCIDADE-RADAR FIXO TIPO II.B - Projeto - 2 UNIDADES</p>	  	<p>ATENÇÃO 90KM/H SUJEITO A MULTA Existente - 1 PLACA</p>
  <p>Fiscalização Eletrônica de Velocidade</p> <p>90 km/h - FISCALIZAÇÃO ELETRÔNICA Projeto - 1 PLACA</p>		<p>R 19 - VELOCIDADE MÁXIMA PERMITIDA DE 90 km/h Projeto - 1 PLACA Existente - 1 PLACA</p>
 <p>ORIENTAÇÃO DE DESTINO Existente - 1 PLACA</p>		

	<p>ÔNIBUS Existente - 2 PLACAS</p>
	<p>MARCO KM 4 Existente - 1 PLACA</p>
	<p>PINTURA A 50M DO EFE Projeto - 2 PINTURAS</p>

*[Handwritten signatures and initials in blue ink]*



## CONCLUSÃO

O trecho da Rodovia RJ-081 km 4, em Mesquita, mereceu estudos diversos.

Aferiu-se nas contagens, um VMD (Valor Médio Diário) de 14.659 para o sentido Nova Iguaçu.

No gráfico de 85 percentil obteve-se uma velocidade de 75 km/h para o sentido Nova Iguaçu.

Existem no trecho fatores de risco como: travessia de pedestres, trânsito de ciclistas, área residencial e entrada e saída de veículos.

Deve ser considerado que o trecho em questão já vem sendo monitorado com aparelho de fiscalização eletrônica, apresentando sinalização pertinente para o local. Foi confirmada a necessidade de se manter o aparelho de fiscalização eletrônica.

**Foi identificado que existe a necessidade de se instalar equipamento de fiscalização eletrônica do tipo radar fixo de excesso de velocidade (Tipo II.B) no limite de 90 km/h na rodovia RJ-081 no km 4 no sentido que segue para Nova Iguaçu.**



**9- RESPONSÁVEL PELA ELABORAÇÃO DE ESTUDO TÉCNICO**

- Nome: José Ferreira Martins
- Engenheiro Civil – CREA/RJ nº 28.408/D
- Assinatura: \_\_\_\_\_
- Data: \_\_\_\_/\_\_\_\_/\_\_\_\_

**- RESPONSÁVEL PELA ELABORAÇÃO DE ESTUDO TÉCNICO**

- Nome: Alan Silvério Horta
- Engenheiro Eletricista – CREA/RJ nº 127.901/D
- Assinatura: \_\_\_\_\_
- Data: \_\_\_\_/\_\_\_\_/\_\_\_\_

**10- RESPONSÁVEL TÉCNICO DO ÓRGÃO DE TRÂNSITO PERANTE O CREA**

Nome: José Luiz Teixeira da Silva

CREA: n.º: 1991101955 Matrícula: 13/55.489

Assinatura: \_\_\_\_\_

Data: \_\_\_\_/\_\_\_\_/\_\_\_\_

**- FISCAL RESPONSÁVEL DO ÓRGÃO DE TRÂNSITO PERANTE O CREA**

Nome: Paulo Roberto Lopes Netto

CREA: n.º: 163871/D Matrícula 13/71015

Assinatura: \_\_\_\_\_

## MATERIAL JORNALÍSTICO DE ACIDENTES OCORRIDOS

O GLOBO RIO

## Mulher e adolescente morrem após serem atropeladas na Via Light

Outras duas pessoas ficaram feridas no acidente

Leticia Gasparini

07/03/2019 - 03:11 / Atualizado em 07/03/2019 - 12:55



Carro envolvido no acidente que deixou duas pessoas mortas. Foto: Redes Sociais

RIO — Uma mulher, identificada como Elaine Oliveira, de 36 anos, e uma adolescente, de 12 anos, morreram após serem vítimas de um atropelamento na Via Light, na altura de Mesquita, sentido Nova Iguaçu, na Baixada Fluminense. O caso ocorreu por volta das 19h20 desta quarta-feira.

Segundo o Corpo de Bombeiros, o carro que matou Elaine e a adolescente colidiu com outro veículo antes de atingi-las. Outras duas pessoas ficaram feridas no acidente. Anderson dos Santos Oliveira, de 28 anos, teve fratura na perna e foi encaminhado para o Hospital Geral de Nova Iguaçu. Já Márcio Luiz Oliveira, de 43 anos, recusou o atendimento no local.

*Ok*

*Ok*

*Ok*

**Fotos dos Fatores de Risco do km 4 na Rodovia RJ-081:**



**Travessia de pedestres**



**Trânsito de ciclistas**

*[Handwritten signatures and marks]*





**Área residencial**



**Entrada e saída de veículos**

*[Handwritten signatures in blue ink]*

**CONCLUSÃO**

O trecho da Rodovia RJ-081 km 4, em Mesquita, mereceu estudos diversos.

Aferiu-se nas contagens, um VMD (Valor Médio Diário) de 14.659 para o sentido Nova Iguaçu.

No gráfico de 85 percentil obteve-se uma velocidade de 75 km/h para o sentido Nova Iguaçu.

Existem no trecho fatores de risco como: travessia de pedestres, trânsito de ciclistas, área residencial e entrada e saída de veículos.

Deve ser considerado que o trecho em questão já vem sendo monitorado com aparelho de fiscalização eletrônica, apresentando sinalização pertinente para o local. Foi confirmada a necessidade de se manter o aparelho de fiscalização eletrônica.

**Foi identificado que existe a necessidade de se instalar equipamento de fiscalização eletrônica do tipo radar fixo de excesso de velocidade (Tipo II.B) no limite de 90 km/h na rodovia RJ-081 no km 4 no sentido que segue para Nova Iguaçu.**

**DIRETOR DA DIRETORIA DE OPERAÇÃO, MONITORAMENTO E CONTROLE DE TRÂNSITO**

Nome: José Luiz Teixeira da Silva

CREA: n.º: 1991101955 Matrícula: 13/55.489

Assinatura: 

**ENGENHEIRO FISCAL**

Nome: Paulo Roberto Lopes Netto

CREA: n.º: 163871/D Matrícula 13/71015

Assinatura: 

**RESPONSÁVEL PELA ELABORAÇÃO DE ESTUDO TÉCNICO**

Nome: José Ferreira Martins

Engenheiro Civil – CREA/RJ nº 28.408/D

Assinatura: 

**RESPONSÁVEL PELA ELABORAÇÃO DE ESTUDO TÉCNICO**

Nome: Alan Silvério Horta

Engenheiro Eletricista – CREA/RJ nº 127.901/D

Assinatura: 

Data: \_\_\_\_/\_\_\_\_/\_\_\_\_