



**FUNDAÇÃO DEPARTAMENTO DE ESTRADAS DE RODAGEM DO ESTADO DO
RIO DE JANEIRO**

DIRETORIA DE OPERAÇÃO, MONITORAMENTO E CONTROLE DE TRÂNSITO

**ESTUDOS TÉCNICOS REFERENTES À IMPLANTAÇÃO, REMANEJAMENTO OU
REALOCAÇÃO DE ELEMENTOS DE PONTOS DE FISCALIZAÇÃO ELETRÔNICA**



**RJ-106
km 60
NOVEMBRO/2019**

INDICE

• APRESENTAÇÃO	1
• OBJETIVO	3
• MAPA DE LOCALIZAÇÃO	4

Item A Anexo I

• 1- IDENTIFICAÇÃO DO ÓRGÃO DE TRÂNSITO	6
• 2- LOCALIZAÇÃO DA INSTALAÇÃO	6
• 3- EQUIPAMENTO	6
• 4- CARACTERÍSTICAS DO LOCAL/TRECHO DA VIA	6
• 5- VELOCIDADE	7
• 6- NÚMERO (N.) DE ACIDENTES NO LOCAL	10
• 7- POTENCIAL DE RISCO NO LOCAL	11
• 8 - PROJETO OU CROQUI DO LOCAL	13
• 9- RESPONSÁVEL PELA ELABORAÇÃO DE ESTUDO TÉCNICO	17
• 10- RESPONSÁVEL TÉCNICO DO ÓRGÃO DE TRÂNSITO PERANTE O CREA	17
• MATERIAL JORNALÍSTICO / FATORES DE RISCO DE ACIDENTES	18
• CONCLUSÃO	21

APRESENTAÇÃO

Há muito que o desenvolvimento socioeconômico de nosso Estado vem gerando benefícios e fomentando condições que nos permitem manter a importante posição de segunda economia brasileira. A introdução dos veículos de linha econômica, e os constantes incentivos fiscais do Governo Federal, permitiram que muitos cidadãos brasileiros adquirissem seus veículos.

No que tange o nosso foco que são as rodovias e vias expressas estaduais, os números apontam um crescimento muito expressivo, necessitando que nossas autoridades de trânsito intervenham de forma a manter a ordem e a segurança viária.

Cabem as autoridades de trânsito ordenar o crescimento deste tráfego, aplicando a legislação pertinente e estabelecendo uma convivência de respeito e harmonia entre os motoristas com seus veículos e os pedestres.

O Departamento de Estradas de Rodagem do Estado do Rio de Janeiro - DER/ RJ, vem ao longo dos anos capacitando suas Diretorias setoriais a exercerem com plenitude suas atribuições e afazeres, correspondendo às exigências legais para por em prática as tecnologias disponíveis para fiscalização da velocidade em nossas rodovias.

São inúmeros os malefícios sociais e econômicos advindos com a falta de fiscalização em nossas rodovias. Muitos passos vêm sendo dados para melhor tratar a redução do número de acidentes nas rodovias estaduais, monitorando a velocidade e obrigando os motoristas a reduzirem a velocidade nos trechos identificados como pontos críticos.

Pontos críticos ou segmentos críticos em trechos rodoviários, são trechos ou locais que apresentam taxas de acidentes ou elevado número de eventos de conflito. São fatores decisivos para: a ocorrência de acidentes; o volume de veículos, associado à aproximação de interseções; trechos em curva; trechos com visibilidade precária; travessia de pedestres; pontos de ônibus; escolas; áreas agrícolas e áreas de lazer.

Para a definição de segmentos críticos, existem métodos internacionais, como: BAST de Benner de 1978, VSP de 1998, GDV/ISK de 1994, Transportation and Traffic Engineering Handbook de 1976, Traffic Engineering Handbook de 1992, e métodos nacionais, como: Manual de Identificação, Análise e Tratamento de Pontos Negros – DENATRAN 1982, Modelo para Identificação dos segmentos Críticos de uma rede de rodovias DNER 1986, Nota Técnica NR 210 CET, Guia de redução de Acidentes com base em Medidas de Engenharia de Baixo Custo DNER 1998, Análise e tratamento de trechos Rodoviários Críticos em Ambientes de Grandes Centros Urbanos – Menezes 2001, Procedimentos para Tratamento de Locais Críticos de Acidentes de Trânsito CEFTRV 2002, entre outros métodos e Manuais existentes.

O DER/RJ vêm recebendo uma série de pedidos e ofícios de autoridades locais para que seja feita a fiscalização eletrônica de velocidade para conter uma sucessiva incidência de acidentes que vem causando muito transtorno àquela rodovia a seus usuários.

Este corpo técnico da Diretoria de Operação, Monitoramento e Controle de Trânsito do DER/RJ, recebeu a incumbência de desenvolver, com base nos seus estudos do monitoramento do tráfego circulante nas rodovias estaduais, estudos que demonstrem a necessidade de que seja instalado na rodovia RJ-106, um outro equipamento controlador de velocidade.

Face ao exposto e, atendendo ao que preconiza a Resolução n. 396 de 13 de Dezembro de 2011 do Conselho Nacional de Trânsito - CONTRAN, que considera a importância da fiscalização de velocidade como instrumento para a redução de acidentes e de sua gravidade vem esta Diretoria, apresentar seu estudo e conclusão para comprovar a necessidade de controlar para reduzir a velocidade no trecho em estudo.

O presente trabalho foi 'a priori' concebido e executado nos moldes básicos do item A do Anexo I da Resolução n. 396, com efetivo trabalho de campo, utilizando aparelhos eletrônicos de medição e um corpo técnico treinado para proceder a observações perceptíveis pelo olho clínico de um conhecedor. Foram demandadas pesquisas para levantamento de material ilustrativo e jornalístico, tudo objetivando reunir evidências para a instalação de um equipamento fiscalizador.

O período de coleta de amostras de dados do tráfego circulante, utilizando aparelhos contadores e classificadores de veículos daquele trecho, foi de quinze (15) dias corridos. Estes foram perfeitamente capazes para identificar uma série de veículos que apresentaram excesso de velocidade. As observações feitas 'in loco' pelos técnicos, também vão sugerir adotar sinalização especial e compatível com o tráfego local.

Extremamente diverso, o comportamento do tráfego não se limita aos motoristas com seus veículos, mas também envolve os pedestres, e por isso necessita de medidas rápidas e eficazes. A fiscalização vem demonstrando ser um instrumento eficiente na preservação do bem maior que é a vida humana.



OBJETIVO

O presente trabalho tem o objetivo de atender o Contrato nº. 085/2014, Processo Administrativo nº. E-17/003.001017/2014, que tem como objeto a execução dos "Serviços Contínuos de Elaboração de Estudos Técnicos referentes à Implantação, Remanejamento ou Realocação de Elementos de Pontos de Fiscalização Eletrônica", firmado com a Diretoria de Operação, Monitoramento e Controle de Trânsito, do DER-RJ.

A fundamentação legal deste trabalho é atender o que determina o CONTRAN - Conselho Nacional de Trânsito, em sua Resolução n. 396 de 13 de Dezembro de 2011, Artigo 4o. que dá a Autoridade de Trânsito com circunscrição sob a via, determinar a localização, a sinalização, a instalação e a operação dos medidores de velocidade do tipo fixo.

Trata-se do trecho da rodovia RJ-106, que liga o município de São Gonçalo ao município de Macaé, no km 60 no município de Saquarema.

Coordenadas GPS do Km 60:

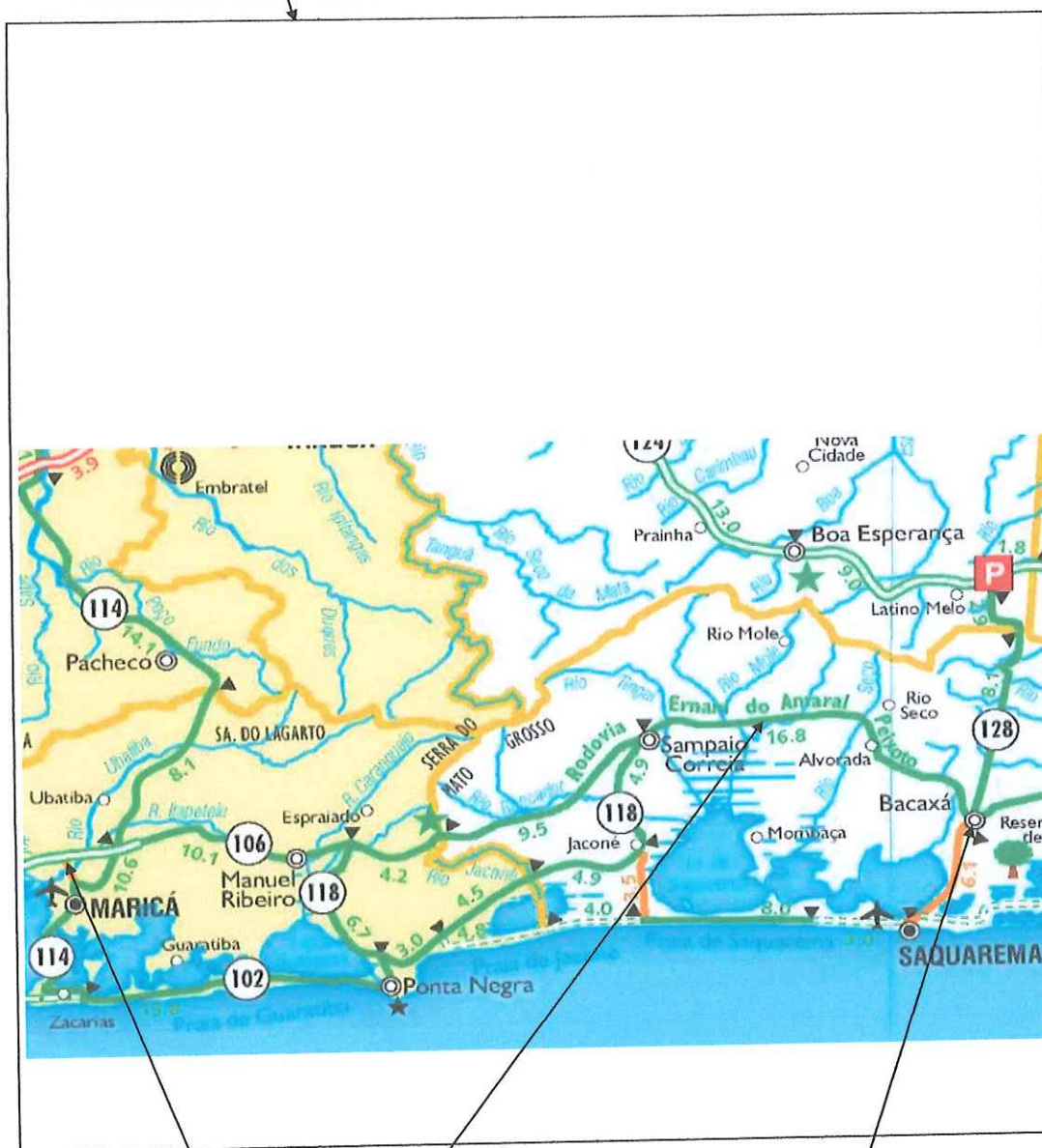
Latitude: 22°51'14.62"S

Longitude: 42°33'3.72"O

Foram então instalados aparelhos contadores e classificadores de veículos com objetivo de efetuar o levantamento volumétrico de todos os veículos automotores, identificando sua velocidade.



MAPA DE LOCALIZAÇÃO

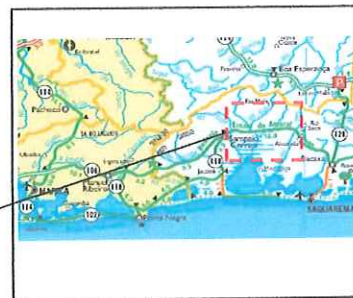
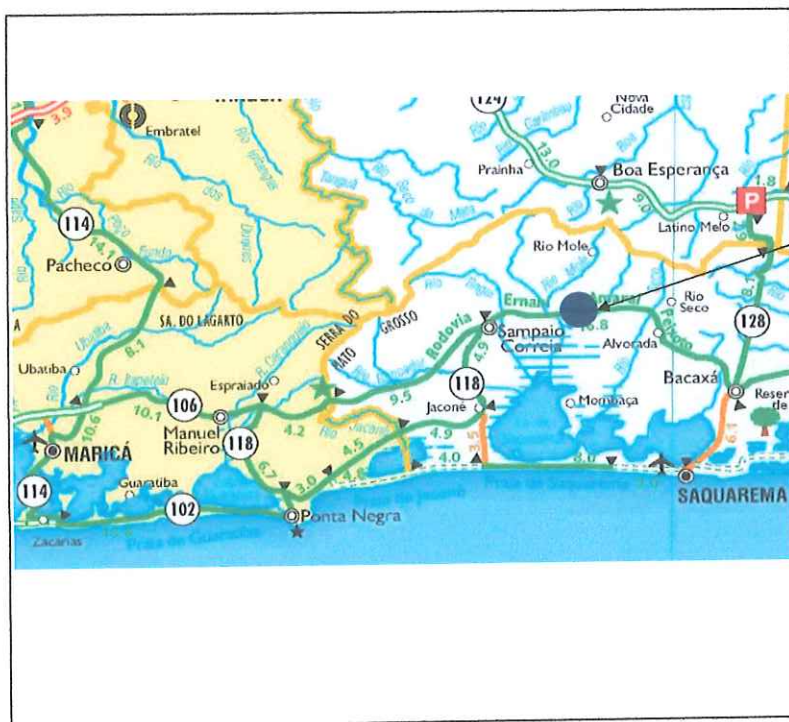


Ponto A

Km 59,6

Ponto B

MAPA DE LOCALIZAÇÃO



Localização do(s) equipamento(s) de fiscalização eletrônica no km 60 da Rodovia RJ-106

Sentido Duplo (Macaé/São Gonçalo e São Gonçalo/Macaé)		
Coordenadas	Latitude	22°51'14.62"S
	Longitude	42°33'3.72"O

-	-	-
-	-	-

Item A do Anexo I da Resolução n. 396:**A - ESTUDO TÉCNICO: INSTALAÇÃO DE INSTRUMENTOS OU EQUIPAMENTOS MEDIDORES DE VELOCIDADE DO TIPO FIXO****1-IDENTIFICAÇÃO DO ÓRGÃO DE TRÂNSITO**

- Razão Social: **FUNDAÇÃO DER-RJ**
- Estado/Município: **Rio de Janeiro / RJ**

2 - LOCALIZAÇÃO DA INSTALAÇÃO

- Local: RJ-106- km 60 - Saquarema
- Pista principal
- Sentido do fluxo fiscalizado: Ambos Sentidos
- Faixa (s) de trânsito (circulação) fiscalizada (s) (numeração da esquerda para direita):
Faixa(s) 1 - Sentido: Macaé
Faixa(s) 2 - Sentido: São Gonçalo

3- EQUIPAMENTO

- Tipo:
 - ☒ aparelho controlador eletrônico de velocidade
 - ☐ aparelho redutor eletrônico de velocidade

Data de início de operação no local: ____/____/____

4-CARACTERÍSTICAS DO LOCAL/TRECHO DA VIA

- Classificação viária (art. 60 do CTB): **Rodovia**
- N. de pista(s): Uma Pista(s)
- N. de faixa(s) de trânsito (circulação) no sentido fiscalizado: Duas Faixa(s)
- Geometria:

☐ Alente ☐ Declive ☒ Plano ☐ Curva

•Trecho Urbano: ☐ Sim ☒ Não

- Fluxo Veicular na pista fiscalizada (VMD): 7.354 (Sentido Macaé)
- Fluxo Veicular na pista fiscalizada (VMD): 7.277 (Sentido São Gonçalo)

•Trânsito de pedestre: ☒ Sim ☒ Ao longo da via ☐ Transversal a via
☐ Não

•Trânsito de ciclista: ☐ Sim ☐ Ao longo da via ☐ Transversal a via
☒ Não

7 - VELOCIDADE

- 5.1- Em trecho da via com velocidade inferior a regulamentada no trecho anterior:
- 5.1.1-Velocidade no trecho anterior ao local fiscalizado (km/h):

Velocidade regulamentada: 60 km/h

Velocidade praticada (85 percentil): 65 km/h (Sentido Macaé)

Velocidade praticada (85 percentil): 66 km/h (Sentido São Gonçalo)

- 5.1.2- Velocidade no local fiscalizado (km/h):
Velocidade regulamentada: 60 km/h
- 5.2- Em trecho da via com velocidade igual à regulamentada no trecho anterior:
Velocidade regulamentada: 60 km/h

Three handwritten signatures in blue ink. The first is a circular scribble on the left. The second is a tall, narrow, vertical scribble in the center. The third is a more complex, cursive signature on the right.

Cálculo do 85 Percentil - Sentido São Gonçalo/Macaé

Intervalo de Classe (km/h)	Ponto Médio de Classe (km/h)	Frequência Acumulada (%)
01-19	10	4,25%
20-29	25	11,05%
30-39	35	18,70%
40-49	45	27,88%
50-59	55	49,13%
60-69	65	74,23%
70-79	75	87,43%
80-89	85	90,94%
90-99	95	93,64%
100-109	105	95,59%
110-119	115	97,06%
120-129	125	98,23%
130-139	135	99,10%
>140	145	99,76%
TOTAL		100,00%



[Assinatura]

[Assinatura]

[Assinatura]

Cálculo do 85 Percentil - Sentido Macaé/São Gonçalo

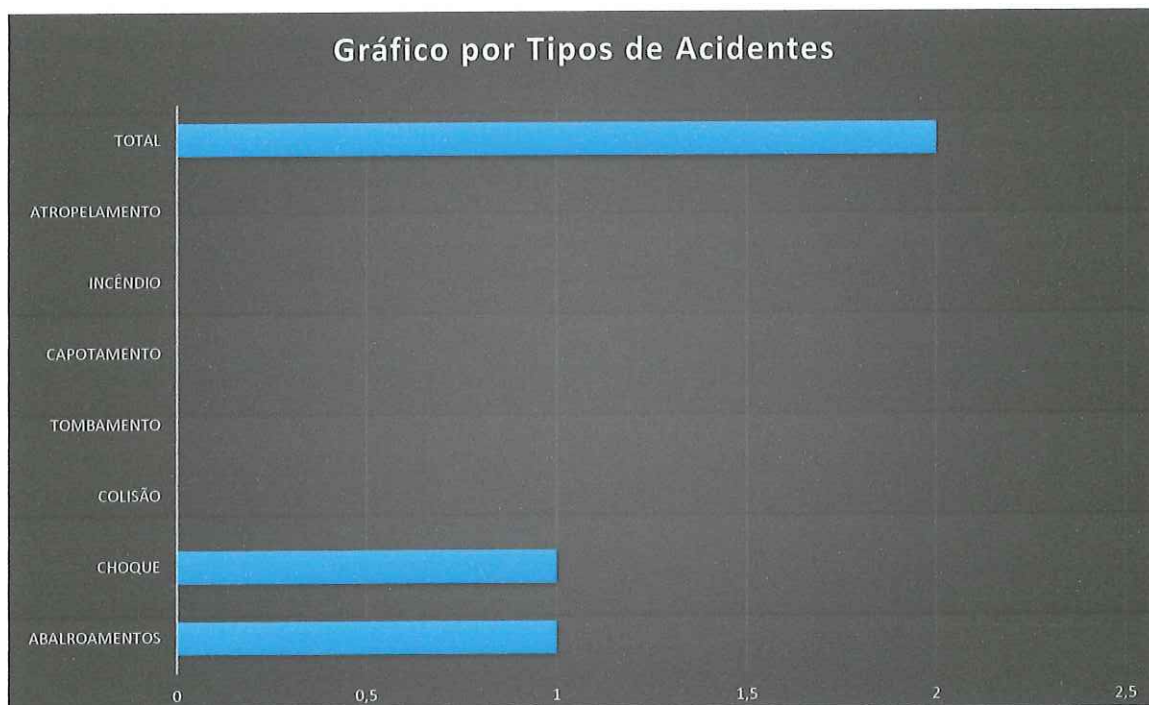
Intervalo de Classe (km/h)	Ponto Médio de Classe (km/h)	Frequência Acumulada (%)
01-19	10	4,25%
20-29	25	11,05%
30-39	35	18,70%
40-49	45	27,88%
50-59	55	49,13%
60-69	65	73,46%
70-79	75	87,03%
80-89	85	90,63%
90-99	95	93,40%
100-109	105	95,43%
110-119	115	96,93%
120-129	125	98,13%
130-139	135	99,03%
>140	145	99,70%
TOTAL		100,00%



6- N. DE ACIDENTES NO LOCAL (para esta definição, considerar-se-á um trecho máximo de quinhentos metros antes e quinhentos metros depois do local).

Até 12 meses antes do início da fiscalização (interstício de 06 meses):

TIPOS DE ACIDENTES							
ABALROAMENTOS	CHOQUE	COLISÃO	TOMBAMENTO	CAPOTAMENTO	INCÊNDIO	ATROPELAMENTO	TOTAL
1	1	0	0	0	0	0	2



7- POTENCIAL DE RISCO NO LOCAL:

Descrição dos fatores de risco – km 60

A localidade de Sampaio Correia, no km 60 da Rodovia RJ-106, apresenta fatores de risco, tais como:


Área escolar.

Ponto de ônibus.

Entrada e saída de veículos.

Comércio.

Travessia de pedestres.



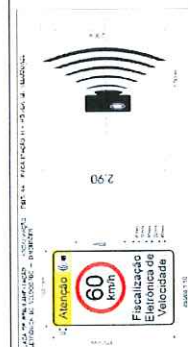
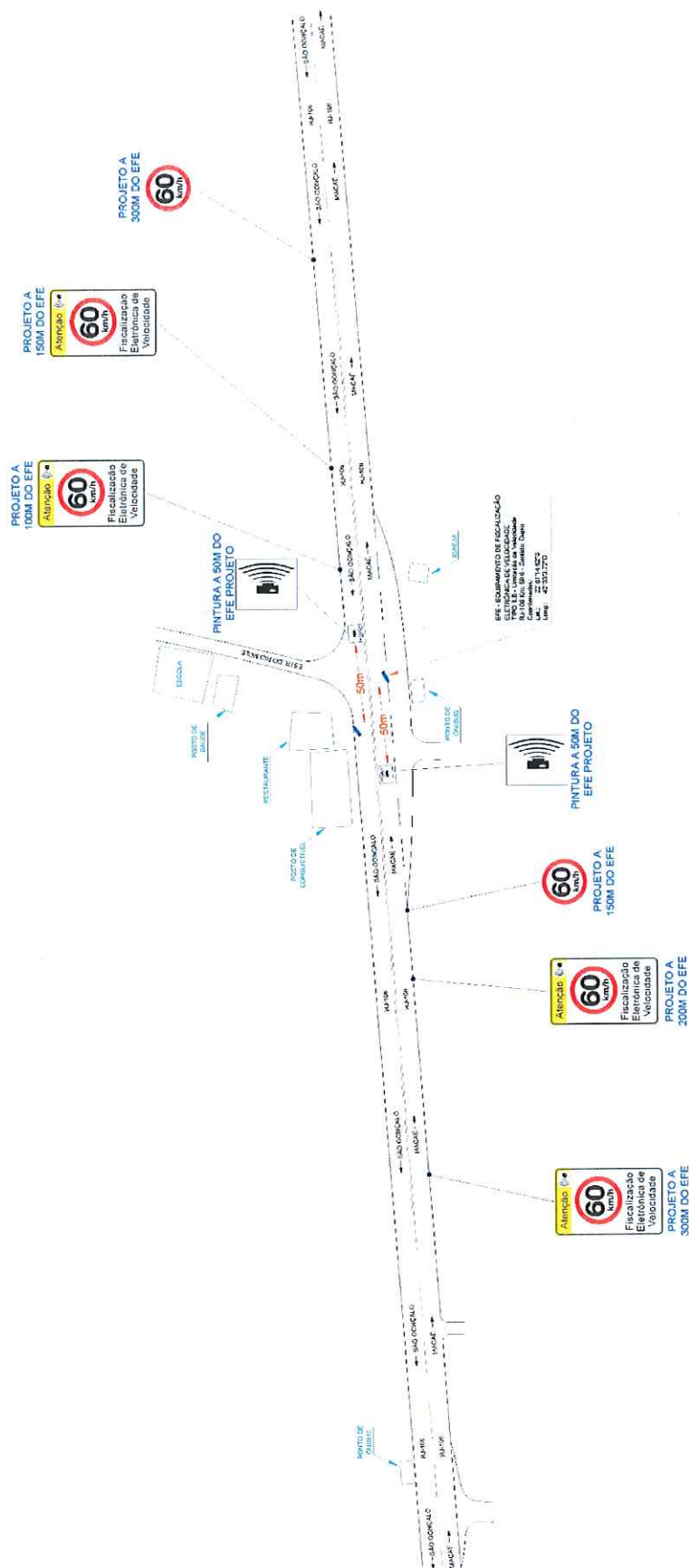
Histórico descritivo das medidas de engenharia adotadas antes da instalação do equipamento:

Existe sinalização vertical e horizontal no trecho de acordo com as normas do CONTRAN.

Outras informações julgadas necessárias:

Existe sinalização vertical e horizontal no trecho de acordo com as normas do CONTRAN.

A handwritten signature in blue ink, consisting of several loops and a long horizontal stroke extending to the right.



FUNCAO DEPARTAMENTO DE ESTRADAS DE RODOVIA DO ESTADO DO RIO DE JANEIRO	
DIRETORIA DE OPERAÇÃO, MONITORAMENTO E CONTROLE DE TRANSITO	
DETER	RODOVIA RJ-100 Km 50,9
MUNICIPIO: SAQUAREMA - RJ	
LOCALIZAÇÃO DE EXPERIENCIA DOS EQUIPAMENTOS:	
Lat.: 22°51'14.62"S Long.: 42°33'32"O	
PROJETO DE SINALIZAÇÃO EXISTENTE E A SER IMPLEMENTADA EM TORNO DO km 50,6	
JANEIRO / 2000	

PROJETO DE SINALIZAÇÃO


O projeto no trecho estudado, da rodovia RJ-106 no km 60 consiste na inclusão de placa(s) para sinalizar e alertar os condutores de veículos quanto aos riscos do local e a necessidade de controle da velocidade.

No sentido São Gonçalo / Macaé acrescentar nessa ordem:

- (1) Uma placa(s) de "60 km/h - Fiscalização Eletrônica de Velocidade" no canteiro lateral a 300 metros do Equipamento tipo Radar Fixo.
- (1) Uma placa(s) de "60 km/h - Fiscalização Eletrônica de Velocidade" no canteiro lateral a 200 metros do Equipamento tipo Radar Fixo.
- (1) Uma placa(s) R19 de 60 km/h "VELOCIDADE MÁXIMA PERMITIDA" no canteiro lateral a 150 metros do Equipamento tipo Radar Fixo.
- (1) Uma pintura de fiscalização eletrônica de velocidade no asfalto a 50 metros do Equipamento tipo Radar Fixo.

No sentido Macaé / São Gonçalo acrescentar nessa ordem:

- (1) Uma placa(s) R19 de 60 km/h "VELOCIDADE MÁXIMA PERMITIDA" no canteiro lateral a 300 metros do Equipamento tipo Radar Fixo.
- (1) Uma placa(s) de "60 km/h - Fiscalização Eletrônica de Velocidade" no canteiro lateral a 150 metros do Equipamento tipo Radar Fixo.
- (1) Uma placa(s) de "60 km/h - Fiscalização Eletrônica de Velocidade" no canteiro lateral a 100 metros do Equipamento tipo Radar Fixo.
- (1) Uma pintura de fiscalização eletrônica de velocidade no asfalto a 50 metros do Equipamento tipo Radar Fixo.



PLACAS DE SINALIZAÇÃO: EDUCATIVAS, DE ADVERTÊNCIA, DE INDICAÇÃO, E DE REGULAMENTAÇÃO UTILIZADAS NO TRECHO:



EFE - EQUIPAMENTO DE FISCALIZAÇÃO ELETRÔNICA DE VELOCIDADE - RADAR FIXO TIPO II.B - Projeto - 2 UNIDADES



R 19 - VELOCIDADE MÁXIMA PERMITIDA DE 60 km/h
Projeto - 2 PLACAS



60 km/h - FISCALIZAÇÃO ELETRÔNICA
Projeto - 4 PLACAS



PINTURA A 50M DO EFE
Projeto - 2 PINTURAS

[Handwritten signatures in blue ink]

CONCLUSÃO

O trecho da Rodovia RJ-106 km 60, em Saquarema, mereceu estudos diversos.

Aferiu-se nas contagens, um VMD (Valor Médio Diário) de 7.354 para o sentido Macaé e 7.277 para o sentido São Gonçalo.

No gráfico de 85 percentil obteve-se uma velocidade de 65 km/h para Macaé e 66 km/h para São Gonçalo.

Existem no trecho fatores de risco como: área escolar, ponto de ônibus, entrada e saída de veículos, comércio e travessia de pedestres.

Deve ser considerado que o trecho em questão já vem sendo monitorado com aparelho de fiscalização eletrônica, apresentando sinalização pertinente para o local. Foi confirmada a necessidade de se manter o aparelho de fiscalização eletrônica.

Foi identificado que existe a necessidade de se instalar equipamento de fiscalização eletrônica do tipo radar fixo de excesso de velocidade (Tipo II.B) no limite de 60 km/h na rodovia RJ-106 no km 60 para ambos os sentidos.



9- RESPONSÁVEL PELA ELABORAÇÃO DE ESTUDO TÉCNICO

- Nome: José Ferreira Martins
- Engenheiro Civil – CREA/RJ nº 28.408/D
- Assinatura: _____
- Data: ____/____/____

- RESPONSÁVEL PELA ELABORAÇÃO DE ESTUDO TÉCNICO

- Nome: Alan Silvério Horta
- Engenheiro Eletricista – CREA/RJ nº 127.901/D
- Assinatura: _____
- Data: ____/____/____

10- RESPONSÁVEL TÉCNICO DO ÓRGÃO DE TRÂNSITO PERANTE O CREA

Nome: José Luiz Teixeira da Silva

CREA: n.º: 1991101955 Matrícula: 13/55.489

Assinatura: _____

Data: ____/____/____

- FISCAL RESPONSÁVEL DO ÓRGÃO DE TRÂNSITO PERANTE O CREA

Nome: Paulo Roberto Lopes Netto

CREA: n.º: 163871/D Matrícula 13/71015

Assinatura: _____

MATERIAL JORNALÍSTICO DE ACIDENTES OCORRIDOS

MENU



REGIÃO DOS LAGOS

Q BUSCAR

Motorista fica preso em ferragens após acidente entre caminhões na RJ-106

Outro motorista também ficou ferido na tarde desta segunda-feira (23) no km 60, na altura de Rio Mole, em Saquarema.

Por Rodrigo Marinho, G1 — Região dos Lagos

29/12/2019 15h35 - Atualizado há um mês



Motorista fica preso nas ferragens após acidente entre dois caminhões na RJ-106, em Saquarema. — Foto: Marcelo Soares/Arquivo pessoal

Um acidente envolvendo dois caminhões deixou duas pessoas feridas por volta das 12h40 desta segunda-feira (23) na RJ-106, a Rodovia Amaral Peixoto, na altura do km 60, na localidade de Rio Mole, em Saquarema, na Região dos Lagos do Rio.

Um homem de 40 anos que dirigia um dos caminhões ficou preso nas ferragens. Segundo os bombeiros, o caminhoneiro teve ferimentos moderados.

O motorista foi retirado das ferragens e socorrido pelos bombeiros para o Hospital Municipal Nossa Senhora de Nazareth, em Bacaxá.

Ainda segundo os bombeiros, o segundo motorista foi socorrido por uma ambulância da Prefeitura e levado para a mesma unidade de saúde.

O G1 aguarda informações sobre o estado de saúde das vítimas.

Veja outras notícias da região no **G1 Região dos Lagos**.

Fotos dos Fatores de Risco do km 60 na Rodovia RJ-106:




Área escolar



Ponto de ônibus

[Handwritten signatures and initials in blue ink]



Entrada e saída de veículos



Comércio

CONCLUSÃO

O trecho da Rodovia RJ-106 km 60, em Saquarema, mereceu estudos diversos.

Aferiu-se nas contagens, um VMD (Valor Médio Diário) de 7.354 para o sentido Macaé e 7.277 para o sentido São Gonçalo.

No gráfico de 85 percentil obteve-se uma velocidade de 65 km/h para Macaé e 66 km/h para São Gonçalo.

Existem no trecho fatores de risco como: área escolar, ponto de ônibus, entrada e saída de veículos, comércio e travessia de pedestres.

Deve ser considerado que o trecho em questão já vem sendo monitorado com aparelho de fiscalização eletrônica, apresentando sinalização pertinente para o local. Foi confirmada a necessidade de se manter o aparelho de fiscalização eletrônica.

Foi identificado que existe a necessidade de se instalar equipamento de fiscalização eletrônica do tipo radar fixo de excesso de velocidade (Tipo II.B) no limite de 60 km/h na rodovia RJ-106 no km 60 para ambos os sentidos.

DIRETOR DA DIRETORIA DE OPERAÇÃO, MONITORAMENTO E CONTROLE DE TRÂNSITO

Nome: José Luiz Teixeira da Silva

CREA: n.º: 1991101955 Matrícula: 13/55.489

Assinatura: _____

ENGENHEIRO FISCAL

Nome: Paulo Roberto Lopes Netto

CREA: n.º: 163871/D Matrícula 13/71015

Assinatura: _____

RESPONSÁVEL PELA ELABORAÇÃO DE ESTUDO TÉCNICO

Nome: José Ferreira Martins

Engenheiro Civil – CREA/RJ n° 28.408/D

Assinatura: _____

RESPONSÁVEL PELA ELABORAÇÃO DE ESTUDO TÉCNICO

Nome: Alan Silvério Horta

Engenheiro Eletricista – CREA/RJ n° 127.901/D

Assinatura: _____

Data: ____/____/____