



**FUNDAÇÃO DEPARTAMENTO DE ESTRADAS DE RODAGEM DO ESTADO DO
RIO DE JANEIRO**

DIRETORIA DE OPERAÇÃO, MONITORAMENTO E CONTROLE DE TRÂNSITO

**ESTUDOS TÉCNICOS REFERENTES À IMPLANTAÇÃO, REMANEJAMENTO OU
REALOCAÇÃO DE ELEMENTOS DE PONTOS DE FISCALIZAÇÃO ELETRÔNICA**

**RJ-106
km 75
MAIO/2019**

INDICE

| | | |
|---|----------------------------------|----------|
| • | APRESENTAÇÃO | 1 |
| • | OBJETIVO | 3 |
| • | MAPA DE LOCALIZAÇÃO | 4 |

Item A Anexo I

| | | |
|---|--|-----------|
| • | 1- IDENTIFICAÇÃO DO ÓRGÃO DE TRÂNSITO | 6 |
| • | 2- LOCALIZAÇÃO DA INSTALAÇÃO | 6 |
| • | 3- EQUIPAMENTO | 6 |
| • | 4- CARACTERÍSTICAS DO LOCAL/TRECHO DA VIA | 6 |
| • | 5- VELOCIDADE | 7 |
| • | 6- NÚMERO (N.) DE ACIDENTES NO LOCAL | 10 |
| • | 7- POTENCIAL DE RISCO NO LOCAL | 11 |
| • | 8 - PROJETO OU CROQUI DO LOCAL | 13 |
| • | 9- RESPONSÁVEL PELA ELABORAÇÃO DE ESTUDO TÉCNICO | 17 |
| • | 10- RESPONSÁVEL TÉCNICO DO ÓRGÃO DE TRÂNSITO PERANTE O CREA | 17 |
| • | MATERIAL JORNALÍSTICO / FATORES DE RISCO DE ACIDENTES | 18 |
| • | CONCLUSÃO | 21 |



Three blue ink signatures or stamps are visible at the bottom right of the page. The first is a circular stamp with a cross inside. The second is a vertical line with a small circle at the top. The third is a stylized signature or stamp.

APRESENTAÇÃO

Há muito que o desenvolvimento socioeconômico de nosso Estado vem gerando benefícios e fomentando condições que nos permitem manter a importante posição de segunda economia brasileira. A introdução dos veículos de linha econômica, e os constantes incentivos fiscais do Governo Federal, permitiram que muitos cidadãos brasileiros adquirissem seus veículos.

No que tange o nosso foco que são as rodovias e vias expressas estaduais, os números apontam um crescimento muito expressivo, necessitando que nossas autoridades de trânsito intervenham de forma a manter a ordem e a segurança viária.

Cabem as autoridades de trânsito ordenar o crescimento deste tráfego, aplicando a legislação pertinente e estabelecendo uma convivência de respeito e harmonia entre os motoristas com seus veículos e os pedestres.

O Departamento de Estradas de Rodagem do Estado do Rio de Janeiro - DER/ RJ, vem ao longo dos anos capacitando suas Diretorias setoriais a exercerem com plenitude suas atribuições e afazeres, correspondendo às exigências legais para por em prática as tecnologias disponíveis para fiscalização da velocidade em nossas rodovias.

São inúmeros os malefícios sociais e econômicos advindos com a falta de fiscalização em nossas rodovias. Muitos passos vêm sendo dados para melhor tratar a redução do número de acidentes nas rodovias estaduais, monitorando a velocidade e obrigando os motoristas a reduzirem a velocidade nos trechos identificados como pontos críticos.

Pontos críticos ou segmentos críticos em trechos rodoviários, são trechos ou locais que apresentam taxas de acidentes ou elevado número de eventos de conflito. São fatores decisivos para: a ocorrência de acidentes; o volume de veículos, associado à aproximação de interseções; trechos em curva; trechos com visibilidade precária; travessia de pedestres; pontos de ônibus; escolas; áreas agrícolas e áreas de lazer.

Para a definição de segmentos críticos, existem métodos internacionais, como: BAST de Benner de 1978, VSP de 1998, GDV/ISK de 1994, Transportation and Traffic Engineering Handbook de 1976, Traffic Engineering Handbook de 1992, e métodos nacionais, como: Manual de Identificação, Análise e Tratamento de Pontos Negros - DENATRAN 1982, Modelo para Identificação dos segmentos Críticos de uma rede de rodovias DNER 1986, Nota Técnica NR 210 CET, Guia de redução de Acidentes com base em Medidas de Engenharia de Baixo Custo DNER 1998, Análise e tratamento de trechos Rodoviários Críticos em Ambientes de Grandes Centros Urbanos - Menezes 2001, Procedimentos para Tratamento de Locais Críticos de Acidentes de Trânsito CEFTRV 2002, entre outros métodos e Manuais existentes.



O DER/RJ vêm recebendo uma série de pedidos e ofícios de autoridades locais para que seja feita a fiscalização eletrônica de velocidade para conter uma sucessiva incidência de acidentes que vem causando muito transtorno àquela rodovia a seus usuários.

Este corpo técnico da Diretoria de Operação, Monitoramento e Controle de Trânsito do DER/RJ, recebeu a incumbência de desenvolver, com base nos seus estudos do monitoramento do tráfego circulante nas rodovias estaduais, estudos que demonstrem a necessidade de que seja instalado na rodovia RJ-106, um outro equipamento redutor de velocidade.

Face ao exposto e, atendendo ao que preconiza a Resolução n. 396 de 13 de Dezembro de 2011 do Conselho Nacional de Trânsito - CONTRAN, que considera a importância da fiscalização de velocidade como instrumento para a redução de acidentes e de sua gravidade vem esta Diretoria, apresentar seu estudo e conclusão para comprovar a necessidade de controlar para reduzir a velocidade no trecho em estudo.

O presente trabalho foi 'a priori' concebido e executado nos moldes básicos do item A do Anexo I da Resolução n. 396, com efetivo trabalho de campo, utilizando aparelhos eletrônicos de medição e um corpo técnico treinado para proceder a observações perceptíveis pelo olho clínico de um conhecedor. Foram demandadas pesquisas para levantamento de material ilustrativo e jornalístico, tudo objetivando reunir evidências para a instalação de um equipamento fiscalizador.

O período de coleta de amostras de dados do tráfego circulante, utilizando aparelhos contadores e classificadores de veículos daquele trecho, foi de quinze (15) dias corridos. Estes foram perfeitamente capazes para identificar uma série de veículos que apresentaram excesso de velocidade. As observações feitas 'in loco' pelos técnicos, também vão sugerir adotar sinalização especial e compatível com o tráfego local.

Extremamente diverso, o comportamento do tráfego não se limita aos motoristas com seus veículos, mas também envolve os pedestres, e por isso necessita de medidas rápidas e eficazes. A fiscalização vem demonstrando ser um instrumento eficiente na preservação do bem maior que é a vida humana.



OBJETIVO

O presente trabalho tem o objetivo de atender o Contrato nº. 085/2014, Processo Administrativo nº. E-17/003.001017/2014, que tem como objeto a execução dos "Serviços Contínuos de Elaboração de Estudos Técnicos referentes à Implantação, Remanejamento ou Realocação de Elementos de Pontos de Fiscalização Eletrônica", firmado com a Diretoria de Operação, Monitoramento e Controle de Trânsito, do DER-RJ.

A fundamentação legal deste trabalho é atender o que determina o CONTRAN - Conselho Nacional de Trânsito, em sua Resolução n. 396 de 13 de Dezembro de 2011, Artigo 4o. que dá a Autoridade de Trânsito com circunscrição sob a via, determinar a localização, a sinalização, a instalação e a operação dos medidores de velocidade do tipo fixo.

Trata-se do trecho da rodovia RJ-106, que liga o município de São Gonçalo ao município de Macaé, no km 75 no município de Saquarema.

Coordenadas GPS do Km 75:

Latitude: 22°52'36.08"S

Longitude: 42°25'45.86"O

Foram então instalados aparelhos contadores e classificadores de veículos com objetivo de efetuar o levantamento volumétrico de todos os veículos automotores, identificando sua velocidade.



MAPA DE LOCALIZAÇÃO



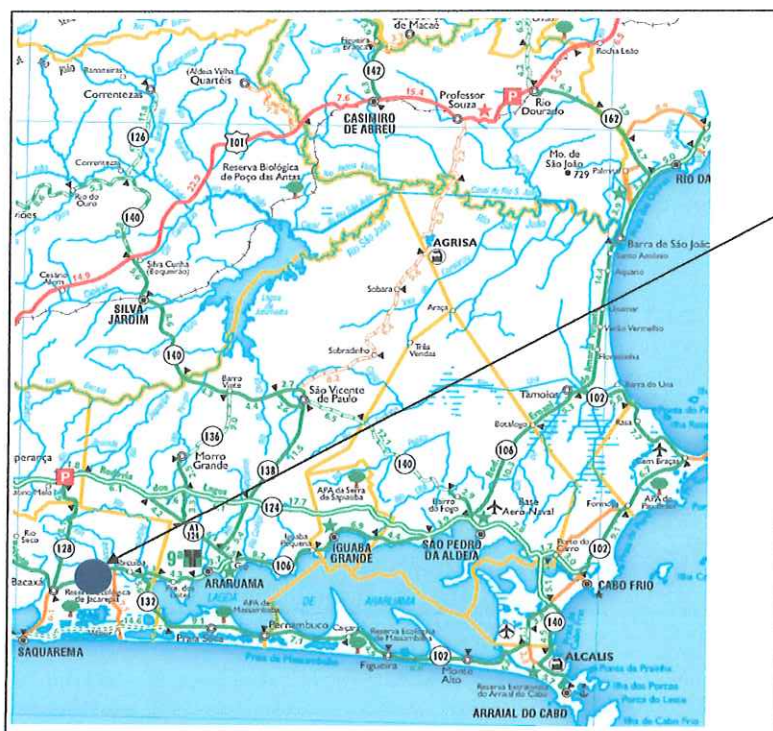
Ponto A

Km 75,3

Ponto B

[Handwritten signatures and marks in blue ink]

MAPA DE LOCALIZAÇÃO



Localização do(s) equipamento(s) de fiscalização eletrônica no km 75 da Rodovia RJ-106

| Sentido Duplo (Macaé/São Gonçalo e São Gonçalo/Macaé) | | |
|---|-----------|---------------|
| Coordenadas | Latitude | 22°52'36.08"S |
| | Longitude | 42°25'45.86"O |

| | | |
|---|---|---|
| - | | |
| - | - | - |
| - | - | - |

[Handwritten signature]

Item A do Anexo I da Resolução n. 396:**A - ESTUDO TÉCNICO: INSTALAÇÃO DE INSTRUMENTOS OU EQUIPAMENTOS MEDIDORES DE VELOCIDADE DO TIPO FIXO****1-IDENTIFICAÇÃO DO ÓRGÃO DE TRÂNSITO**

- Razão Social: **FUNDAÇÃO DER-RJ**
- Estado/Município: **Rio de Janeiro / RJ**

2 - LOCALIZAÇÃO DA INSTALAÇÃO

- Local: RJ-106- km 75 - Saquarema
- Pista principal
- Sentido do fluxo fiscalizado: Ambos Sentidos
- Faixa (s) de trânsito (circulação) fiscalizada (s) (numeração da esquerda para direita):
Faixa(s) 1 - Sentido: Macaé
Faixa(s) 2 - Sentido: São Gonçalo

3- EQUIPAMENTO

- Tipo:
 - ☐ aparelho controlador eletrônico de velocidade
 - ☒ aparelho redutor eletrônico de velocidade

Data de início de operação no local: ____/____/____


4-CARACTERÍSTICAS DO LOCAL/TRECHO DA VIA

- Classificação viária (art. 60 do CTB): Rodovia
- N. de pista(s): Uma Pista(s)
- N. de faixa(s) de trânsito (circulação) no sentido fiscalizado: Duas Faixa(s)
- Geometria:

☐ Alive ☐ Declive ☒ Plano ☒ Curva• Trecho Urbano: ☐ Sim ☒ Não

• Fluxo Veicular na pista fiscalizada (VMD): 6.751 (Sentido Macaé)

• Fluxo Veicular na pista fiscalizada (VMD): 6.241 (Sentido São Gonçalo)

• Trânsito de pedestre: ☒ Sim ☒ Ao longo da via ☐ Transversal a via
 ☐ Não• Trânsito de ciclista: ☒ Sim ☒ Ao longo da via ☐ Transversal a via
 ☐ Não

5 - VELOCIDADE

- 5.1- Em trecho da via com velocidade inferior a regulamentada no trecho anterior:
- 5.1.1-Velocidade no trecho anterior ao local fiscalizado (km/h):

Velocidade regulamentada: 50 km/h

Velocidade praticada (85 percentil): 45 km/h (Sentido Macaé)

Velocidade praticada (85 percentil): 46 km/h (Sentido São Gonçalo)

- 5.1.2- Velocidade no local fiscalizado (km/h):
- **Velocidade regulamentada: 50 km/h**
- 5.2- Em trecho da via com velocidade igual à regulamentada no trecho anterior:
- **Velocidade regulamentada: 50 km/h**

Four handwritten signatures in blue ink are present. On the left, there is a circular stamp with a signature inside. To its right is a vertical line with a signature. On the far right, there are two more signatures, one above the other.

Cálculo do 85 Percentil - Sentido São Gonçalo/Macaé

| Intervalo de Classe (km/h) | Ponto Médio de Classe (km/h) | Frequência Acumulada (%) |
|----------------------------|------------------------------|--------------------------|
| 01-19 | 10 | 8,50% |
| 20-29 | 25 | 28,90% |
| 30-39 | 35 | 46,24% |
| 40-49 | 45 | 66,87% |
| 50-59 | 55 | 87,70% |
| 60-69 | 65 | 91,03% |
| 70-79 | 75 | 93,22% |
| 80-89 | 85 | 94,90% |
| 90-99 | 95 | 96,31% |
| 100-109 | 105 | 97,48% |
| 110-119 | 115 | 98,35% |
| 120-129 | 125 | 99,01% |
| 130-139 | 135 | 99,52% |
| >140 | 145 | 99,88% |
| TOTAL | | 100,00% |



Cálculo do 85 Percentil - Sentido Macaé/São Gonçalo

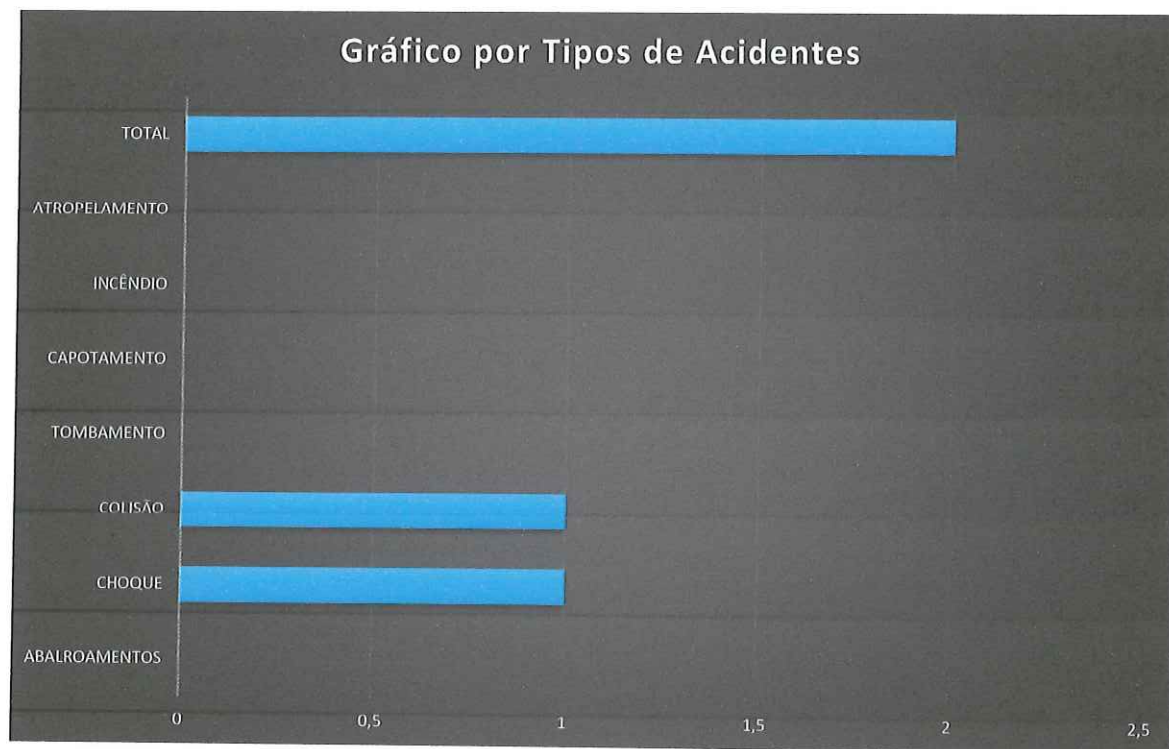
| Intervalo de Classe (km/h) | Ponto Médio de Classe (km/h) | Frequência Acumulada (%) |
|----------------------------|------------------------------|--------------------------|
| 01-19 | 10 | 8,50% |
| 20-29 | 25 | 28,90% |
| 30-39 | 35 | 46,24% |
| 40-49 | 45 | 65,57% |
| 50-59 | 55 | 87,25% |
| 60-69 | 65 | 90,78% |
| 70-79 | 75 | 93,03% |
| 80-89 | 85 | 94,75% |
| 90-99 | 95 | 96,18% |
| 100-109 | 105 | 97,38% |
| 110-119 | 115 | 98,28% |
| 120-129 | 125 | 98,95% |
| 130-139 | 135 | 99,48% |
| >140 | 145 | 99,85% |
| TOTAL | | 100,00% |



6- N. DE ACIDENTES NO LOCAL (para esta definição, considerar-se-á um trecho máximo de quinhentos metros antes e quinhentos metros depois do local).

Até 12 meses antes do início da fiscalização (interstício de 06 meses):

| TIPOS DE ACIDENTES | | | | | | | |
|--------------------|--------|---------|------------|-------------|----------|---------------|-------|
| ABALROAMENTOS | CHOQUE | COLISÃO | TOMBAMENTO | CAPOTAMENTO | INCÊNDIO | ATROPELAMENTO | TOTAL |
| 0 | 1 | 1 | 0 | 0 | 0 | 0 | 2 |



[Handwritten signature and initials]

7- POTENCIAL DE RISCO NO LOCAL:

Descrição dos fatores de risco – km 75

A localidade de Saquarema, no km 75 da Rodovia RJ-106, apresenta fatores de risco, tais como:

Travessia de pedestres.
Ponto de ônibus.
Entrada e saída de veículos.
Ponte estreita.
Curvas.
Comércio.




Histórico descritivo das medidas de engenharia adotadas antes da instalação do equipamento:

Existe sinalização vertical e horizontal no trecho de acordo com as normas do CONTRAN.

· Outras informações julgadas necessárias:

Existe sinalização vertical e horizontal no trecho de acordo com as normas do CONTRAN.

The image shows three distinct handwritten marks in blue ink. On the left is a signature that appears to be 'R'. In the center is a vertical line with several horizontal strokes, resembling a stylized signature or a set of initials. On the right is a circled letter 'b'.

PROJETO DE SINALIZAÇÃO

O projeto no trecho estudado, da rodovia RJ-106 no km 75 consiste na inclusão de placa(s) para sinalizar e alertar os condutores de veículos quanto aos riscos do local e a necessidade de controle da velocidade.

No sentido São Gonçalo / Macaé acrescentar nessa ordem:

- (1) Uma placa(s) de "50 km/h - Fiscalização Eletrônica de Velocidade" no canteiro lateral a 350 metros do Equipamento Redutor de Velocidade com Display.
- (1) Uma placa(s) de "50 km/h - Fiscalização Eletrônica de Velocidade" no canteiro lateral a 200 metros do Equipamento Redutor de Velocidade com Display.
- (1) Uma placa(s) R19 de 50 km/h "VELOCIDADE MÁXIMA PERMITIDA" no canteiro lateral a 150 metros do Equipamento Redutor de Velocidade com Display.
- (1) Uma pintura de fiscalização eletrônica de velocidade no asfalto a 50 metros do Equipamento Redutor de Velocidade com Display.

No sentido Macaé / São Gonçalo acrescentar nessa ordem:

- (1) Uma placa(s) de "50 km/h - Fiscalização Eletrônica de Velocidade" no canteiro lateral a 300 metros do Equipamento Redutor de Velocidade com Display.
- (1) Uma placa(s) R19 de 50 km/h "VELOCIDADE MÁXIMA PERMITIDA" no canteiro lateral a 200 metros do Equipamento Redutor de Velocidade com Display.
- (1) Uma placa(s) de "50 km/h - Fiscalização Eletrônica de Velocidade" no canteiro lateral a 150 metros do Equipamento Redutor de Velocidade com Display.
- (1) Uma pintura de fiscalização eletrônica de velocidade no asfalto a 50 metros do Equipamento Redutor de Velocidade com Display.



PLACAS DE SINALIZAÇÃO: EDUCATIVAS, DE ADVERTÊNCIA, DE INDICAÇÃO, E DE REGULAMENTAÇÃO UTILIZADAS NO TRECHO:

| | |
|---|---|
|  <p>EFE - EQUIPAMENTO DE FISCALIZAÇÃO ELETRÔNICA DE VELOCIDADE COM DISPLAY TIPO I.A - Projeto - 2 UNIDADES</p> |  <p>R 19 - VELOCIDADE MÁXIMA PERMITIDA DE 50 km/h Projeto- 2 PLACAS Existente - 5 PLACAS</p> |
|  <p>50 km/h - FISCALIZAÇÃO ELETRÔNICA Projeto - 4 PLACAS</p> |  <p>PROIBIDO ULTRAPASSAR Existente - 1 PLACA</p> |
|  <p>50 km/h - FISCALIZAÇÃO ELETRÔNICA Existente - 2 PLACAS</p> |  <p>ATENÇÃO ÁREA ESCOLAR Existente - 2 PLACAS</p> |
| |  <p>CURVA À ESQUERDA Existente - 1 PLACA</p> |

| | |
|---|--|
|  <p>ÔNIBUS</p> | <p>PONTO DE ÔNIBUS Existente - 1 PLACA</p> |
|  <p>RJ-106 km 75</p> | <p>MARCO KM 75 Existente - 1 PLACA</p> |
|  | <p>PINTURA A 50M DO EFE Projeto - 2 PINTURAS</p> |



CONCLUSÃO

O trecho da Rodovia RJ-106 km 75, em Saquarema, mereceu estudos diversos.

Aferiu-se nas contagens, um VMD (Valor Médio Diário) de 6.751 para o sentido Macaé e 6.241 para o sentido São Gonçalo.

No gráfico de 85 percentil obteve-se uma velocidade de 45 km/h para Macaé e 46 km/h para São Gonçalo.


Existem no trecho fatores de risco como: travessia de pedestres, ponto de ônibus, entrada e saída de veículos, ponte estreita, curvas e comércio.

Deve ser considerado que o trecho em questão já vem sendo monitorado com aparelho de fiscalização eletrônica, apresentando sinalização pertinente para o local. Foi confirmada a necessidade de se manter o aparelho de fiscalização eletrônica.

Foi identificado que existe a necessidade de se instalar equipamento de fiscalização eletrônica de excesso de velocidade com redução com display (Tipo I.A) no limite de 50 km/h na rodovia RJ-106 no km 75 para ambos os sentidos.



9- RESPONSÁVEL PELA ELABORAÇÃO DE ESTUDO TÉCNICO

- Nome: José Ferreira Martins
- Engenheiro Civil – CREA/RJ nº 28.408/D
- Assinatura:  _____
- Data: ____/____/____

- RESPONSÁVEL PELA ELABORAÇÃO DE ESTUDO TÉCNICO

- Nome: Alan Silvério Horta
- Engenheiro Eletricista – CREA/RJ nº 127.901/D
- Assinatura:  _____
- Data: ____/____/____

10- RESPONSÁVEL TÉCNICO DO ÓRGÃO DE TRÂNSITO PERANTE O CREA

Nome: José Luiz Teixeira da Silva

CREA: n.º: 1991101955 Matrícula: 13/55.489

Assinatura:  _____

Data: ____/____/____

- FISCAL RESPONSÁVEL DO ÓRGÃO DE TRÂNSITO PERANTE O CREA

Nome: Paulo Roberto Lopes Netto

CREA: n.º: 163871/D Matrícula 13/71015

Assinatura:  _____

MATERIAL JORNALÍSTICO DE ACIDENTES OCORRIDOS

MENU

G1

REGIÃO DOS LAGOS □

Duas pessoas morrem em acidente na RJ-106, em Saquarema, e criança fica ferida

Segundo a polícia, avós estavam com a neta retornando da Região dos Lagos para o Rio.

Por G1 — Região dos Lagos

17/11/2018 08h45 - Atualizado há um ano



Acidente em Saquarema deixou duas pessoas mortas — Foto: Divulgação/SPM

Um acidente envolvendo dois carros na manhã deste sábado (17) deixou dois mortos no km 75 da RJ-106, altura de Bacaxá, distrito de Saquarema, na Região dos Lagos do Rio. Uma criança de 5 anos ficou ferida.

As vítimas são Lucia Maria da Silva Alves e Walter da Conceição de Almeida Alves, ambos de 64 anos. Segundo informações do Batalhão de Polícia Rodoviária Estadual, o casal estava com a neta no carro, retornando para o Rio de Janeiro.

A criança foi levada primeiramente para o Hospital Nossa Senhora de Nazaré e está sendo transferida para o Hospital Regional de Araruama, segundo informações da Prefeitura.

O G1 tenta informações sobre quais foram os ferimentos da vítima.

Segundo o Corpo de Bombeiros, um homem de 34 anos também ficou ferido e foi levado para o Hospital Nossa Senhora de Nazaré. O G1 tenta saber se ele estava no outro veículo envolvido na batida.

A assessoria de comunicação da Secretária de Saúde de Saquarema, responsável pelo hospital, informou que o paciente passou por exames e será avaliado pela equipe médica neste sábado.

Fotos dos Fatores de Risco do km 75 na Rodovia RJ-106:



Travessia de pedestres



Ponto de ônibus

Handwritten blue ink notes and signatures. The notes include a circled 'D', a circled 'P', and a circled 'O'. There are also several lines of cursive handwriting and a signature.



Entrada e saída de veículos



Ponte estreita

Handwritten blue ink signatures and initials.

CONCLUSÃO

O trecho da Rodovia RJ-106 km 75, em Saquarema, mereceu estudos diversos.

Aferiu-se nas contagens, um VMD (Valor Médio Diário) de 6.751 para o sentido Macaé e 6.241 para o sentido São Gonçalo.

No gráfico de 85 percentil obteve-se uma velocidade de 45 km/h para Macaé e 46 km/h para São Gonçalo.

Existem no trecho fatores de risco como: travessia de pedestres, ponto de ônibus, entrada e saída de veículos, ponte estreita, curvas e comércio.

Deve ser considerado que o trecho em questão já vem sendo monitorado com aparelho de fiscalização eletrônica, apresentando sinalização pertinente para o local. Foi confirmada a necessidade de se manter o aparelho de fiscalização eletrônica.

Foi identificado que existe a necessidade de se instalar equipamento de fiscalização eletrônica de excesso de velocidade com redução com display (Tipo I.A) no limite de 50 km/h na rodovia RJ-106 no km 75 para ambos os sentidos.

DIRETOR DA DIRETORIA DE OPERAÇÃO, MONITORAMENTO E CONTROLE DE TRÂNSITO

Nome: José Luiz Teixeira da Silva


CREA: n.º: 1991101955 Matrícula: 13/55.489

Assinatura: 

ENGENHEIRO FISCAL

Nome: Paulo Roberto Lopes Netto

CREA: n.º: 163871/D Matrícula 13/71015

Assinatura: 

RESPONSÁVEL PELA ELABORAÇÃO DE ESTUDO TÉCNICO

Nome: José Ferreira Martins

Engenheiro Civil – CREA/RJ n° 28.408/D

Assinatura: 

RESPONSÁVEL PELA ELABORAÇÃO DE ESTUDO TÉCNICO

Nome: Alan Silvério Horta

Engenheiro Eletricista – CREA/RJ n° 127.901/D

Assinatura: 

Data: ____/____/____